



EAtHC12-08.1A

12<sup>ème</sup> CHAtO / EAHC 12<sup>th</sup>

*couverture et production des cartes INT*

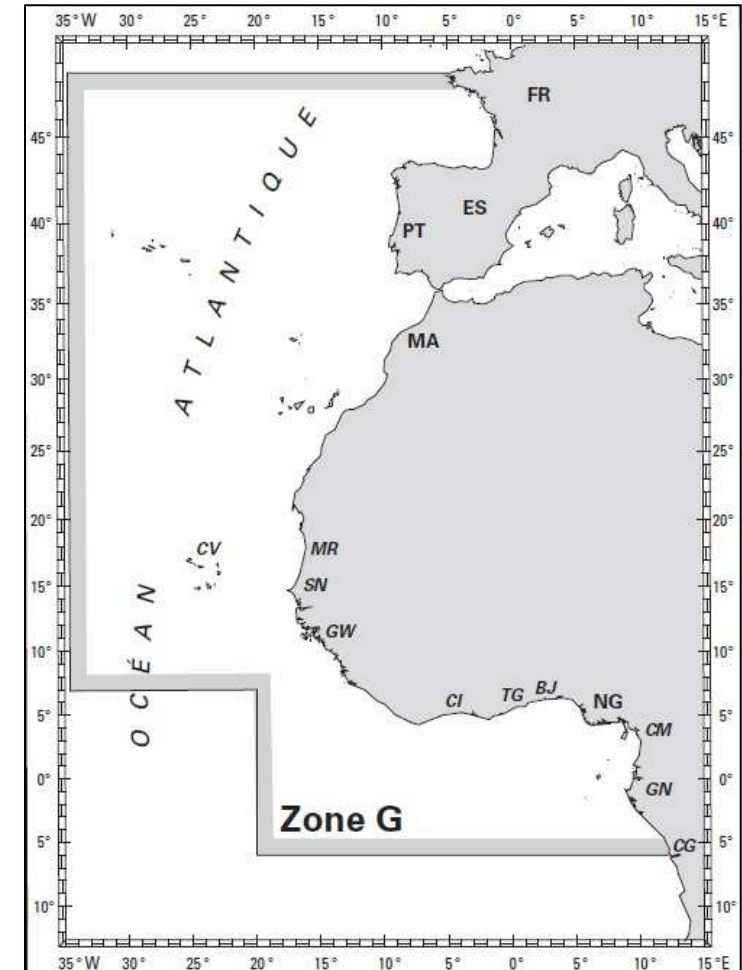
*INT chart coverage and production*

CHATINTCHART =

Region G International Charting Coordination Working Group\*

Groupe de travail sur la coordination de la cartographie internationale pour la région G\*

\* *iaw S-11 part A-édition 2.05 May 2012*



# Prochaine édition du catalogue CHATINTCHART

## *CHATINTCHART catalogue's next issue*

Dernier catalogue : lettre circulaire CHATINTCHART n° 02/2009

*Last catalogue : 02/ 2009 CHATINTCHART circular letter*

Dernière proposition : lettre circulaire CHATINTCHART n° 12/2010

*Last proposal : 12/ 2010 CHATINTCHART circular letter*

Prochaine édition / Next issue

- index n° 1
- index n° 2.1
- index n° 2.2
- index n° 3
- index n° 4
- index n° 5
- index n° 6

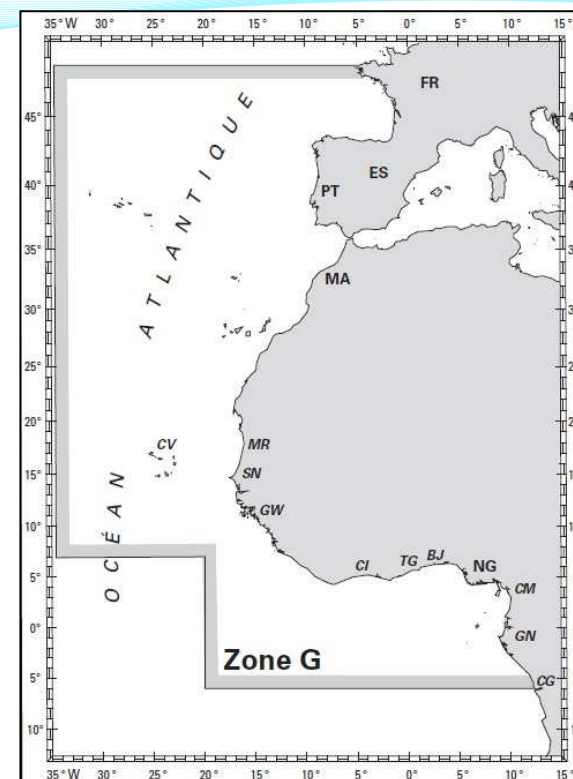
CHAtO / <i>EAtHC</i>	11 <sup>th</sup>	12 <sup>th</sup>
Cartes INT planifiées <i>Planned INT charts</i>	172	172
Cartes INT produites <i>Produced INT charts</i>	121	128
Ratio	70%	74%



# Carte INT- Espagne

## *INT Charts - Spain*

CHAto / <i>EAtHC</i>	11th	12th
Cartes INT planifiées <i>Planned INT charts</i>	6	6
Cartes INT produites <i>Produced INT charts</i>	4	5
Ratio	66%	83%



Au sujet de la carte INT 1970 (ES 445): ES demande pourquoi cette carte figure au catalogue sachant que la carte INT 3150 (ES 105) au 1:100 000 couvre la même zone.

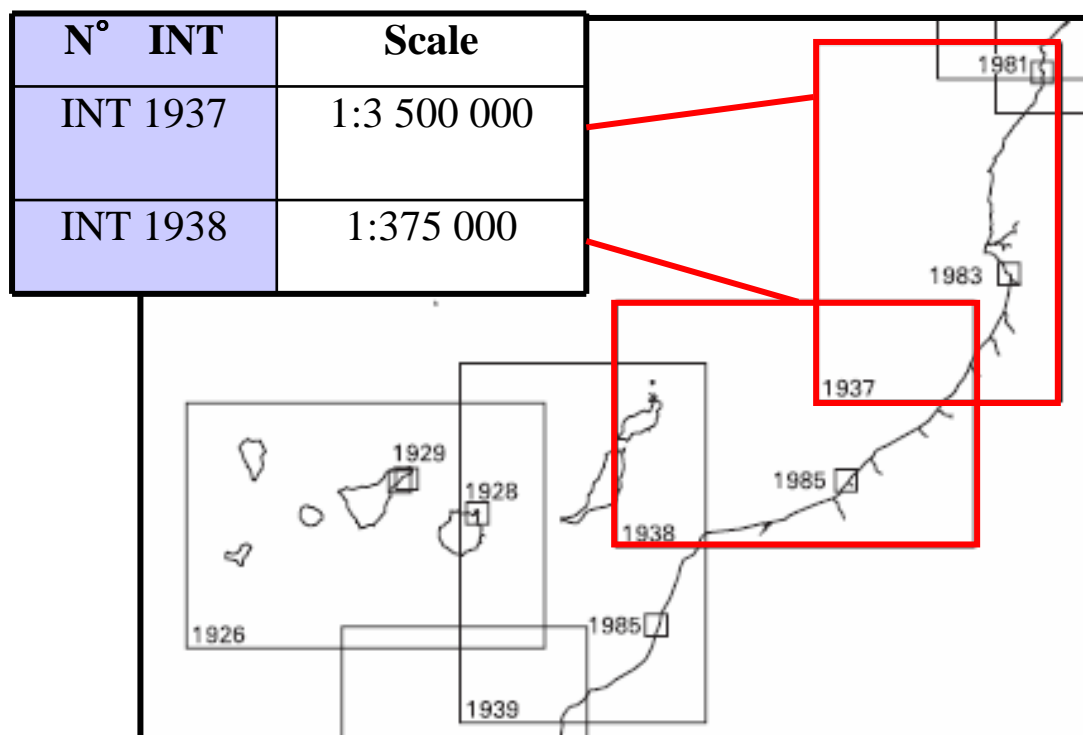
*Regarding INT1970 chart (ES 445): ES asks why does this chart should have to appear in the catalogue as INT3150 chart already covers this area.*

# Mise à jour de l'Espagne

## *Update from Spain*

Depuis la dernière conférence, les cartes suivantes ont été publiées.

*The following charts have been published since the last EAthC meeting*



# Cas de la carte INT1970

## *INT1970 Issue*

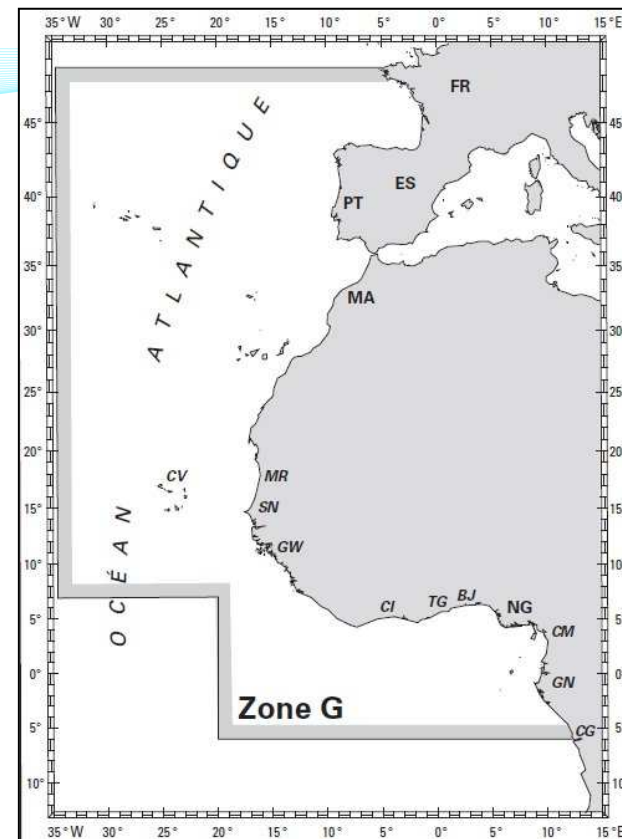
- La carte INT1970 a été approuvée sur le principe par l'ensemble des membres et le CSPCWG avant la CHAtO11/ *INT1970 has been approved on the principles by all mebers and CSPCWG*
- La question était alors portée sur le maintien ou la suppression de la INT3150/ *Question was then focused on maintain or delete INT3150*
- Au sujet de la carte INT 1970 (ES 445): ES demande de supprimer la carte INT1970 du catalogue sachant que la carte INT 3150 (ES 105) au 1:100 000 couvre la même zone.  
*Regarding INT1970 chart (ES 445): ES asks to delete INT1970 from catalogue as INT3150 chart already covers this area.*
- Position du coordinateur CHATINTCHART/ *CHATINTCHART coordinator position*



# Carte INT- Portugal

## *INT Charts - Portugal*

CHAtO / <i>EAtHC</i>	11 <sup>th</sup>	12 <sup>th</sup>
Cartes INT planifiées <i>Planned INT charts</i>	45	45
Cartes INT produites <i>Produced INT charts</i>	33	33
Ratio	73%	73%



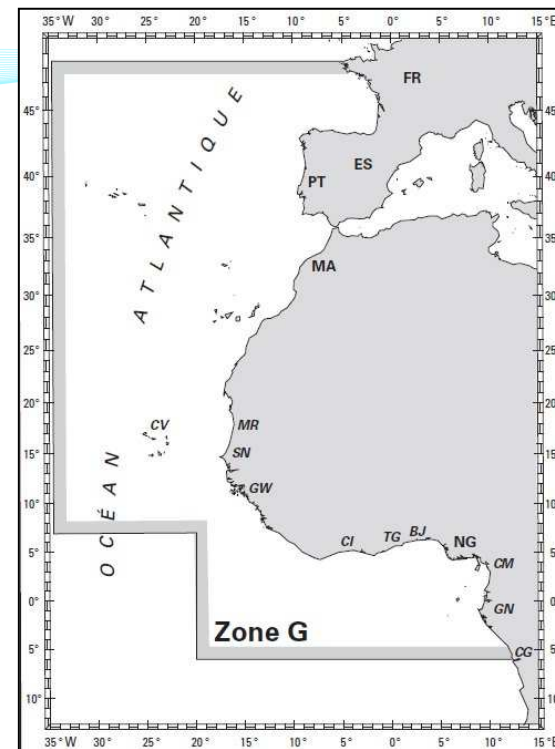
Depuis la dernière conférence, l'IHPT n'a pas produit de nouvelles cartes INT, seulement de nouvelles éditions.

*Since the last conference, IHPT has not produced any new INT chart, only new editions.*

# Carte INT- France

## *INT Charts - France*

CHAtO / <i>EAtHC</i>	11 <sup>th</sup>	12 <sup>th</sup>
Cartes INT planifiées <i>Planned INT charts</i>	68	68
Cartes INT produites <i>Produced INT charts</i>	50	52
Ratio	74%	76%



Depuis la dernière conférence, le SHOM a produit 2 nouvelles cartes et 4 nouvelles éditions.

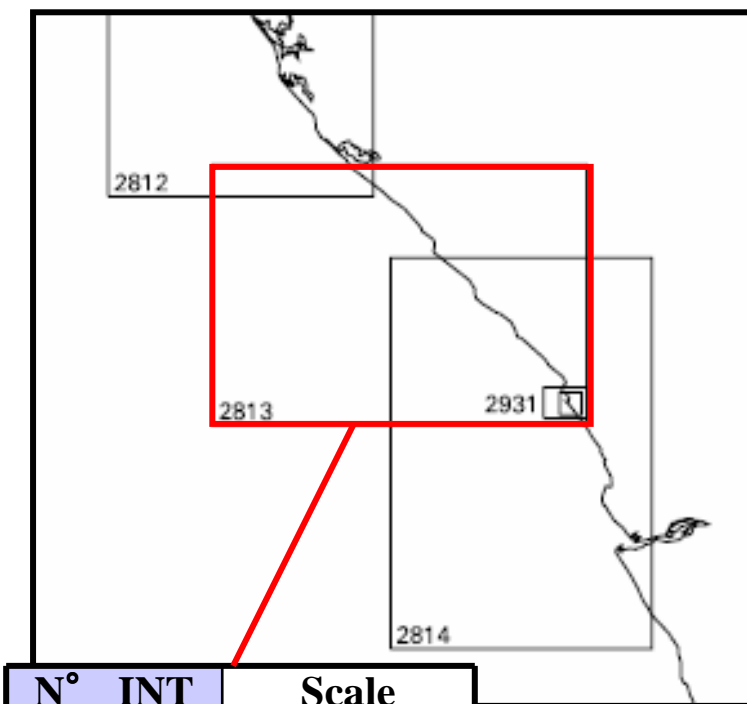
*Since the last conference, SHOM has issued 2 new INT chart and 4 new editions.*

# Mise à jour de la France

## Update from France

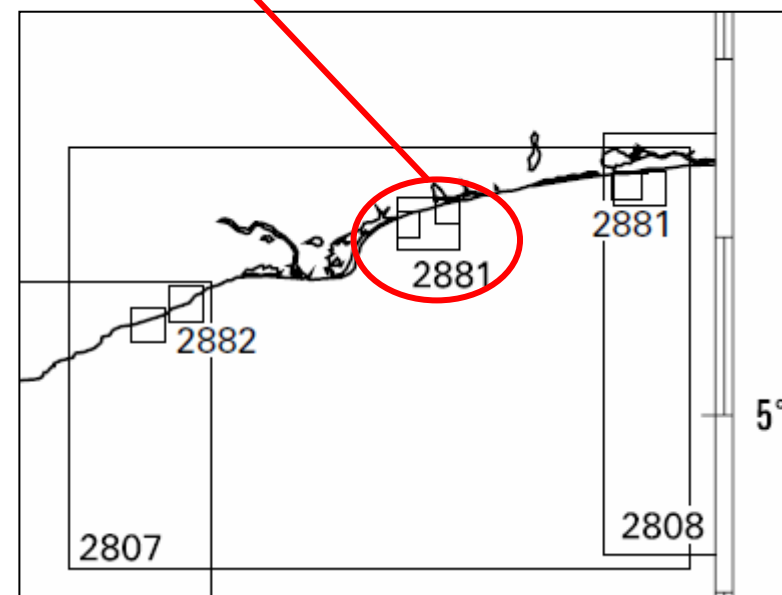
Depuis la dernière conférence, les nouvelles cartes suivantes ont été publiées.

*The following new charts have been published since the last EAtHC meeting*



N° INT	Scale
2813*	1:350 000

N° INT	Scale
2881	Diverses



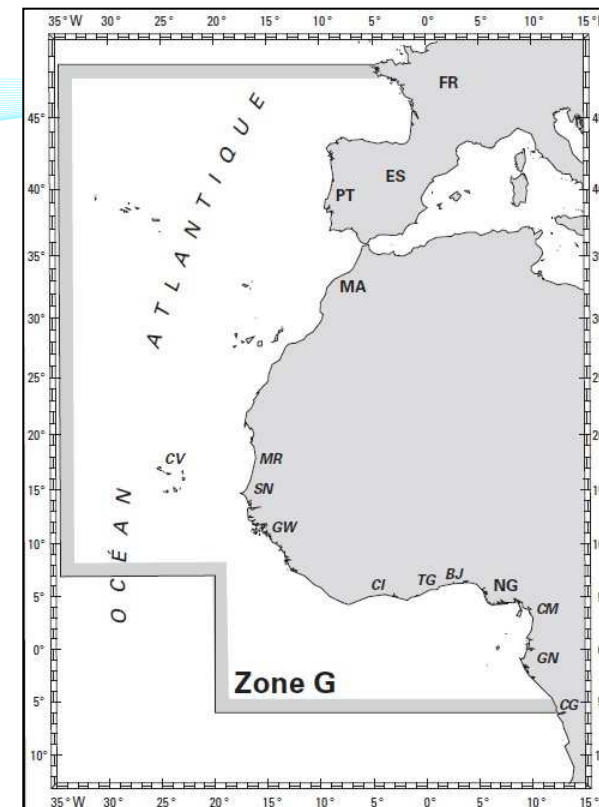
(\*) En coproduction avec GB - *In co-production with GB*



# Carte INT- Royaume-Uni

## *INT Charts – United Kingdom*

CHAtO / <i>EAtHC</i>	11 <sup>th</sup>	12 <sup>th</sup>
Cartes INT planifiées <i>Planned INT charts</i>	30	30
Cartes INT produites <i>Produced INT charts</i>	9	15
Ratio	27%	50%



→ Les limites de la carte GB305, utilisée dans la production de la carte INT 2813 (co-produite avec FR), ont été modifiées: elles doivent être réadoptées.

*GB305 (INT 2813) has currently slightly different limits - needs to be re-adopted*

→ INT 2863: propose d'ajouter les plans du nouveau terminal de Tagrin Point.

*INT2863: proposing to add a new plan for terminal at Tagrin Point*

→ INT 2882: propose de redéfinir la carte.

*INT2863: proposing to rescheme.*

# Mise à jour du Royaume-Uni

## *Update from United Kingdom*

Depuis la dernière conférence, les nouvelles cartes suivantes ont été publiées.  
*The following charts have been newly published since the last EAHC meeting*

N° Nat.	N° INT	Titre
4103	103	English Channel to the Strait of Gibraltar and the Arquipelago dos Acores
1392	2881	Ports and Anchorages in Togo and Benin*
2643	1800	Ile Vierge to Pointe de Penmarc'h

(\*) En coproduction avec FR - *In co-production with FR*



# Plan de production - Royaume-Uni

## *Production planning - United Kingdom*

Cartes à l'étude pour 2013 - *Under consideration for 2013*

GB Chart Number	INT Chart Number	Title	Published
1847	1929	Santa Cruz de Tenerife	January 2013
3433	2899	Approaches to Calabar	February 2013
625	2862	Entrance to Sierra Leone River	February 2013
1111	1808	Punta de la Estaca de Bares to Cabo Finisterre	March 2013
3633	1809	Islas Sisargas to Montedor	March 2013
3224	1883	Approaches to Sines	
3258	1871	Approaches to Leixoes and Barra do Rio	
304	1836	Lorient and Approaches	

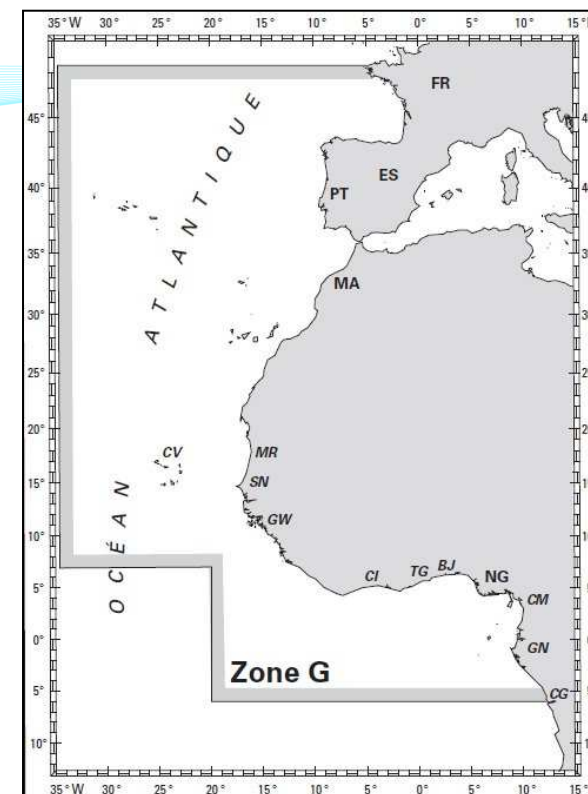
(source: CHAtO12 UK national report)



# Carte INT- Maroc

## INT Charts – Morocco

CHAtO / <i>EAtHC</i>	11 <sup>th</sup>	12 <sup>th</sup>
Cartes INT planifiées <i>Planned INT charts</i>	3	3
Cartes INT produites <i>Produced INT charts</i>	1	1
Ratio	33%	33%



→ Deux nouvelles cartes des ports de Casablanca et Mohammedia à l'échelle 1:10 000 sont prévues d'être publiées au début de l'année 2013, en co-production avec le SHOM.  
*Two charts (scale 1:10 000) of Casablanca and Mohammedia harbors are expected to be published in the beginning of 2013 (in co-production with SHOM)*

→ Une carte au 1:12 500 du port de Tanger-Med est également prévue d'être produite au second semestre 2013 (carte MA 1114) - proposition d'ajout au schéma INT  
*A new chart of Tanger-Med Harbour is scheduled for mid-2013 - Proposal to add it to the CHATINTCHART Catalogue*

## *List of actions*

### ❑ **Action CHAtO 12-XX (ex CHAtO 11-5) :**

Tenir informé le coordinateur CHATINTCHART des routes utilisées ou prévues pour les liaisons pour les navires à grande vitesse.

*To report to CHATINTCHART coordinator on the current or planned high speed crafts routes.*

### ❑ **Action CHAtO 12-XX (ex CHAtO 11-10) :**

Vérifier les procédures de transmission des données de sondage, afin de s'assurer que les organismes nationaux concernés ont accès aux résultats des levés réalisés dans leurs eaux.

*To review the procedures for the transmission of survey data, in order to make sure that relevant national organisations can access the survey data covering their national waters.*