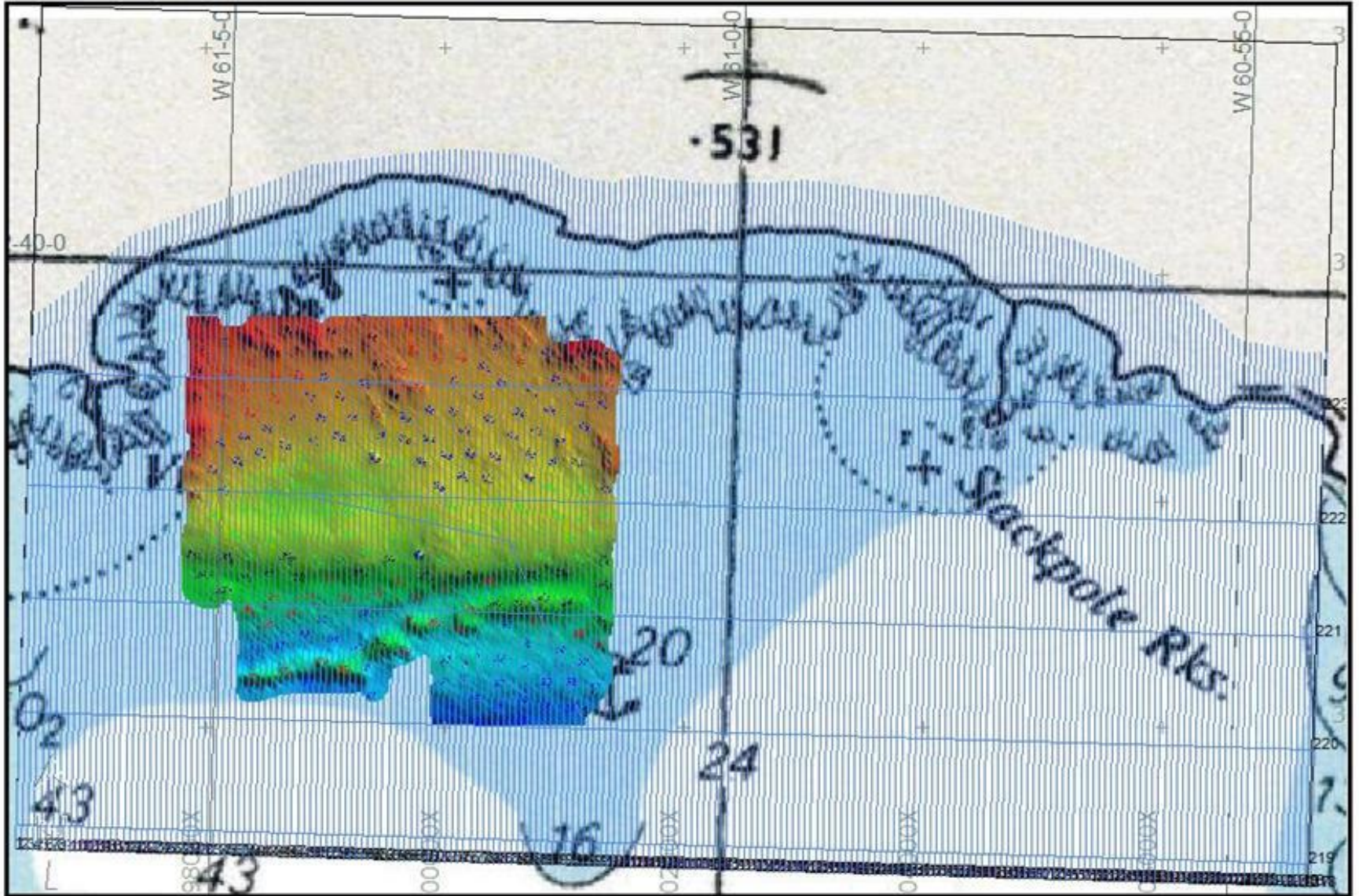
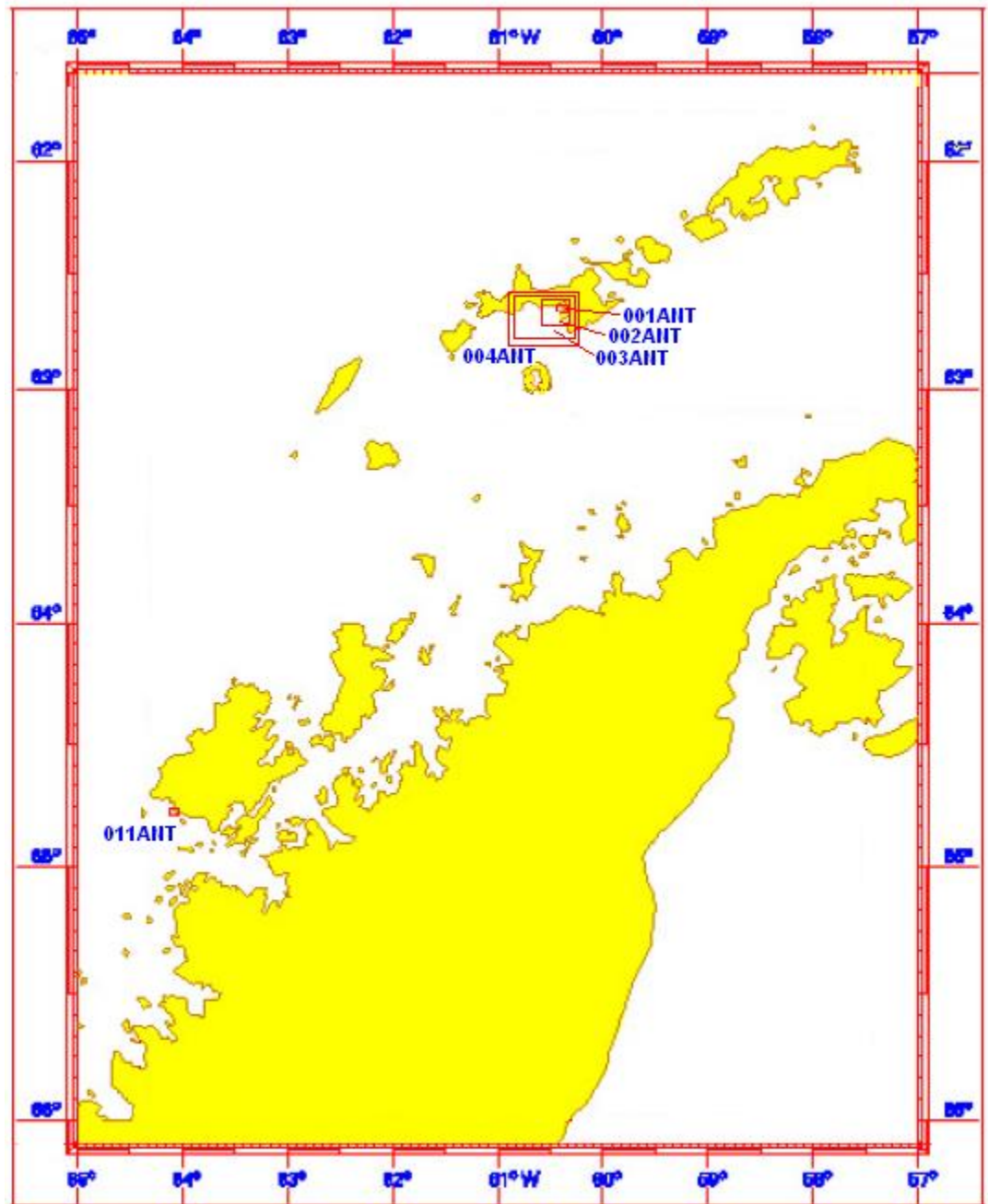


PARCELARIO 7002

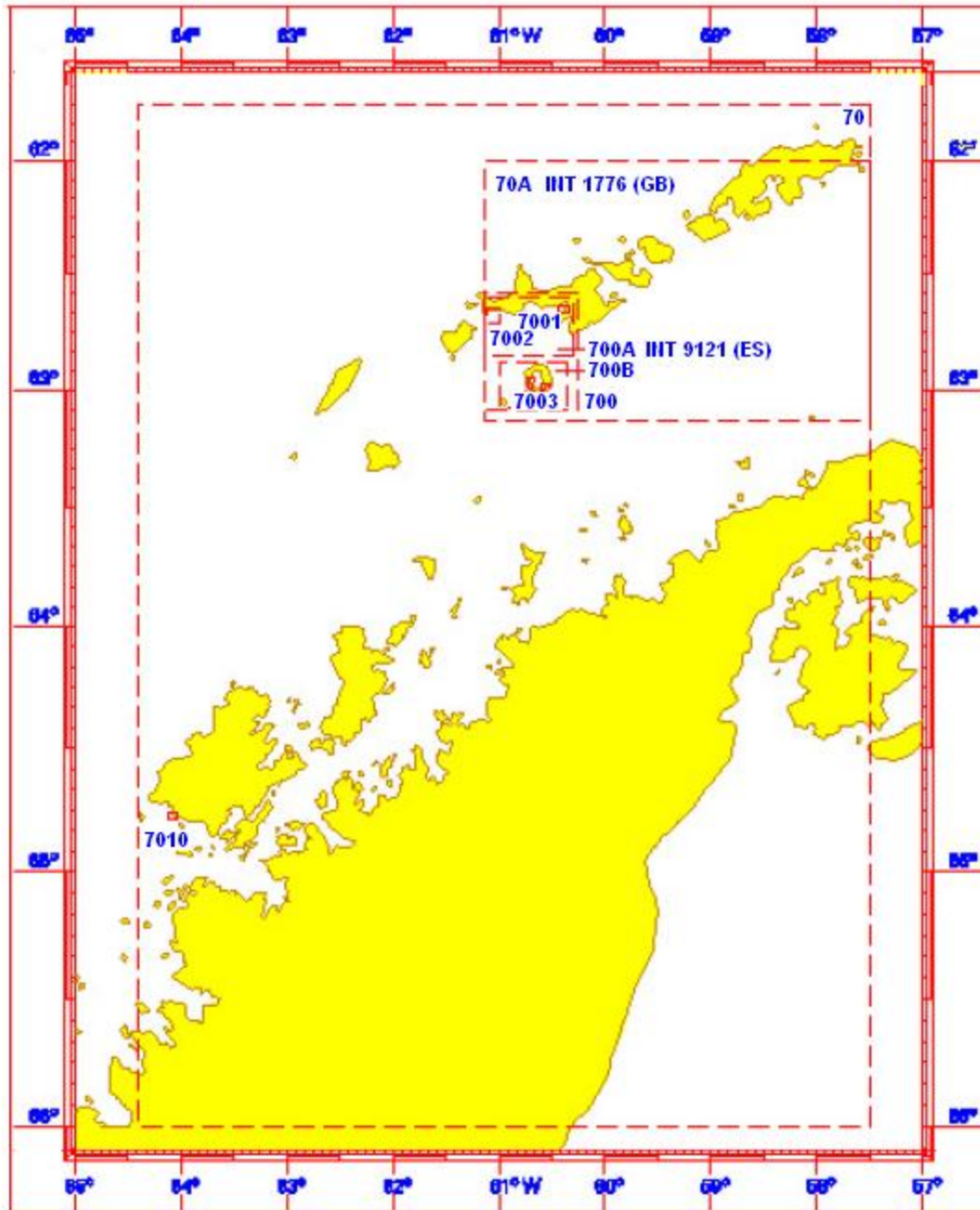


**CURRENT
CARTOGRAPHIC
SCHEME**



CURRENT SPANISH SCHEME

NUM	TITULO	ESCALA 1: øref	MARCOS				DIMENSIONES (mm.)		CARTAS A CADUCAR
			NORTE	SUR	ESTE	OESTE			
004ANT INT 9121	Isla LIVINGSTONE De punta Bond a bahía Brunow e isla de la Media Luna Isla de la Media Luna Base Juan Carlos I	35 000 25 000 5 000	62° 33' 48" S 62° 34' 24" S 62° 39' 00" S	62° 47' 18" S 62° 36' 57" S 62° 39' 54" S	60° 06' 00" W 59° 51' 48" W 60° 22' 12" W	60° 48' 48" W 59° 57' 36" W 60° 24' 00" W	1043,9 x 716,3	P	
001ANT	Base Juan Carlos I	5 000	62° 38' 30" S	62° 40' 39" S	60° 21' 25" W	60° 24' 20" W	498,5 x 799,1	P	
002ANT	Bahía Sur	15 000	62° 36' 25" S	62° 41' 06" S	60° 20' 00" W	60° 34' 10" W	806,7 x 579,6	P	
003ANT	Bahías Walker, Sur y Falsa	30 000	62° 36' 30" S	62° 47' 18" S	60° 17' 00" W	60° 48' 48" W	904,4 x 668,7	P	
011ANT	Arthur Harbor.	5 000 (64°30')	64° 45' 42" S	64° 47' 18" S	64° 02' 24" W	64° 07' 20" W	782,3 x 594,6	P	



CARTOGRAPHIC PROJECT

SPANISH PROJECT

NÚM.	TÍTULO	ESCALA 1: (φr)	MARCOS				DIMENSION (mm)		CARTAS A CADUCAR
			NORTE	SUR	ESTE	OESTE			
70	Isla Rey Jorge y costa norte de la península Antártica a isla Anvers y estrecho Bransfield.	450 000 (63°30')	61° 45,00' S	66° 00,00' S	57° 30,00' W	64° 24,00' W	750 x 1051	NC	
70A 1776 (GB)	Isla de Livingston a isla Rey Jorge.	200 000 (62°20')	62° 00,00' S	63° 07,90' S	57° 30,00' W	61° 13,50' W	964 x 634	NC	
700	Costa Sur de la isla de Livingston a isla Decepción. Islas Shetland del Sur, estrecho Bransfield.	60 000 (62°50')	62° 35,00' S	63° 05,00' S	60° 15,00' W	61° 07,50' W	743 x 929	NC	
700A INT 9121 (ES)	De punta Barnard a campamento Byers. Isla Livingston, costa Sur. Plano adjunto: Isla Media Luna	40 000 (62°42,50') 25 000 (62°35,50')	62° 34,85' S 62° 34,40' S	62° 51,00' S 62° 36,95' S	60° 17,00' W 59° 51,80' W	61° 07,50' W 59°57,60' W	1077 x 750 199 x 190	NC	003ANT 004ANT
700B	Isla Decepción. Islas Shetland del Sur, estrecho Bransfield.	30 000 (62°59')	62° 52,75' S	63° 04,75' S	60°22,00' W	61° 00,00' W	1071 x 743	NC	
7001	Base Juan Carlos I. Isla Livingston, costa de Bahía Sur.	5 000 (62°39,25')	62° 38,25' S	62° 40,25' S	62° 26,00' W	62° 19,75' W	1068 x 743	P	001-002- 004ANT
7002	Campamento Byers. Isla Livingston, península Byers.	5 000 (62°40,75')	62° 39,00' S	62° 41,75' S	61° 01,50' W	61° 05,85' W	742 x 1021	NC	
7003	Bahía Fumarolas y Fuelles de Neptuno. Isla Decepción, islas Shetland del Sur. Cartucho A. Base Gabriel de Castilla. Cartucho B. Fuelles de Neptuno.	10 000 (62°58,75') 12 500 (63°00')	62° 57,00' S 62° 58,10' S	62° 59,50' S 63° 01,60' S	60° 39,25' W 60° 27,10' W	60° 43,25' W 60° 37,10' W	338 x 464 676 x 520	NC	
7010	Arthur Harbor. Archipiélago Palmer, isla Anvers.	5 000 (64°46,50')	64° 45,70' S	64° 47,30' S	64° 02,40' W	64° 07,35' W	785 x 595	P	011ANT