



International Hydrographic Organization
Organisation Hydrographique Internationale

COMISIÓN HIDROGRÁFICA DEL ATLÁNTICO SUDOCCIDENTAL
(CHAtSO)

13ª Reunión, Buenos Aires, Argentina (Abril de 2019)



2º REUNIÓN DEL CONSEJO OHI

OHI C-2 Londres,
9-11 de Octubre
de 2018



GENERALIDADES

Octubre 9-11, 2018, Londres

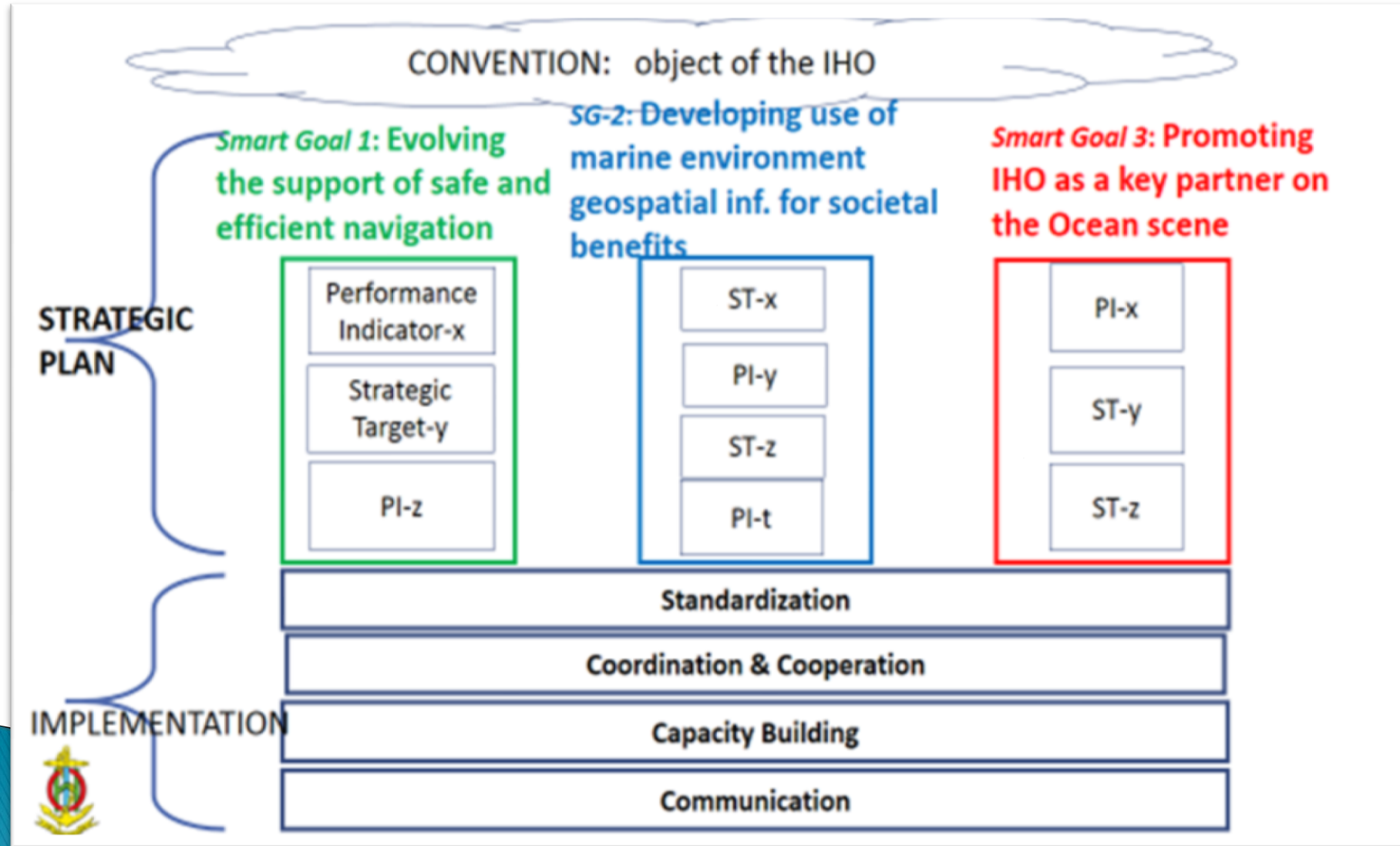
28 miembros del Consejo y 10 observadores de la OHI

Temas clave de la agenda

- ← Informe del Grupo de Trabajo de Revisión del Plan Estratégico (SPRWG)
- ← Provisión del producto S-100
- ← Pautas del grupo de trabajo sobre batimetría de colaboración colectiva (Crowdsourced Bathymetry)
- ← Lecho marino (SEABED) 2030
- ← Preparativos para el Consejo-3 y la Asamblea-2



Strategic Plan

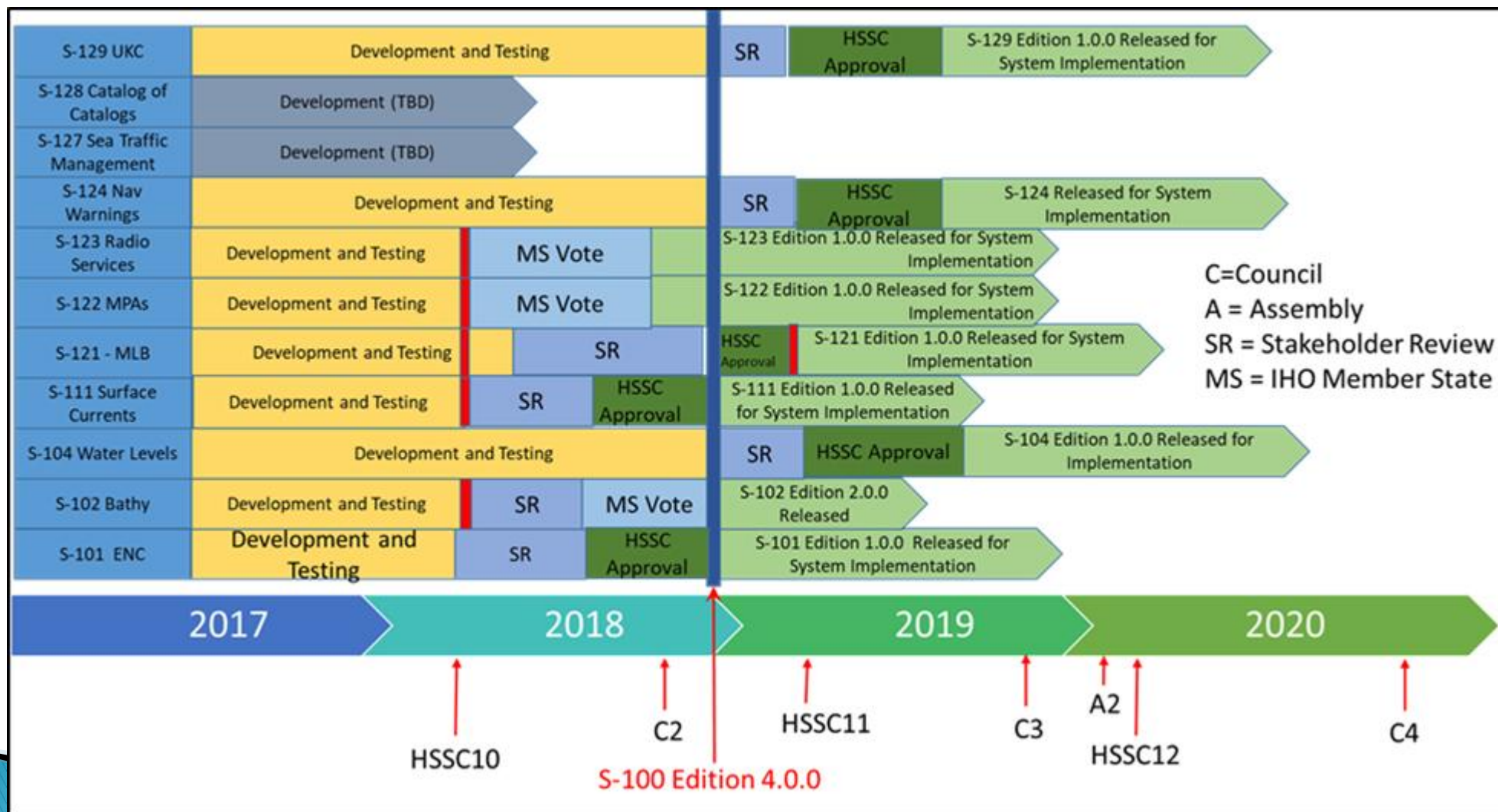


Julio de 2019,
nuevo plan
estratégico
propuesto para el
Consejo 3.





Desarrollo y Provisión Futura de Productos S-100





International Hydrographic Organization
Organisation Hydrographique Internationale

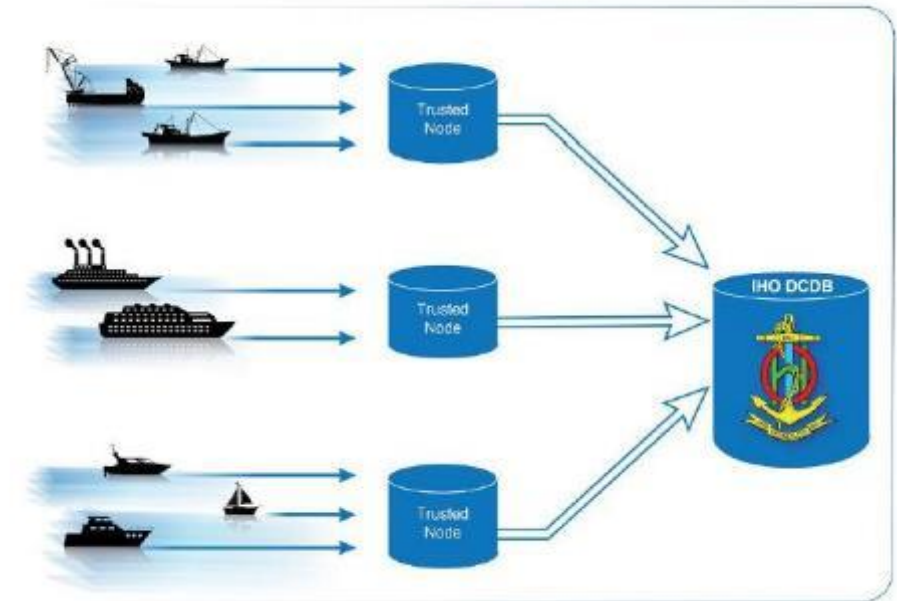
COMISIÓN HIDROGRÁFICA DEL ATLÁNTICO
SUDOCCIDENTAL
(CHAtSO)



13ª Reunión, Buenos Aires, Argentina (Abril de 2019)

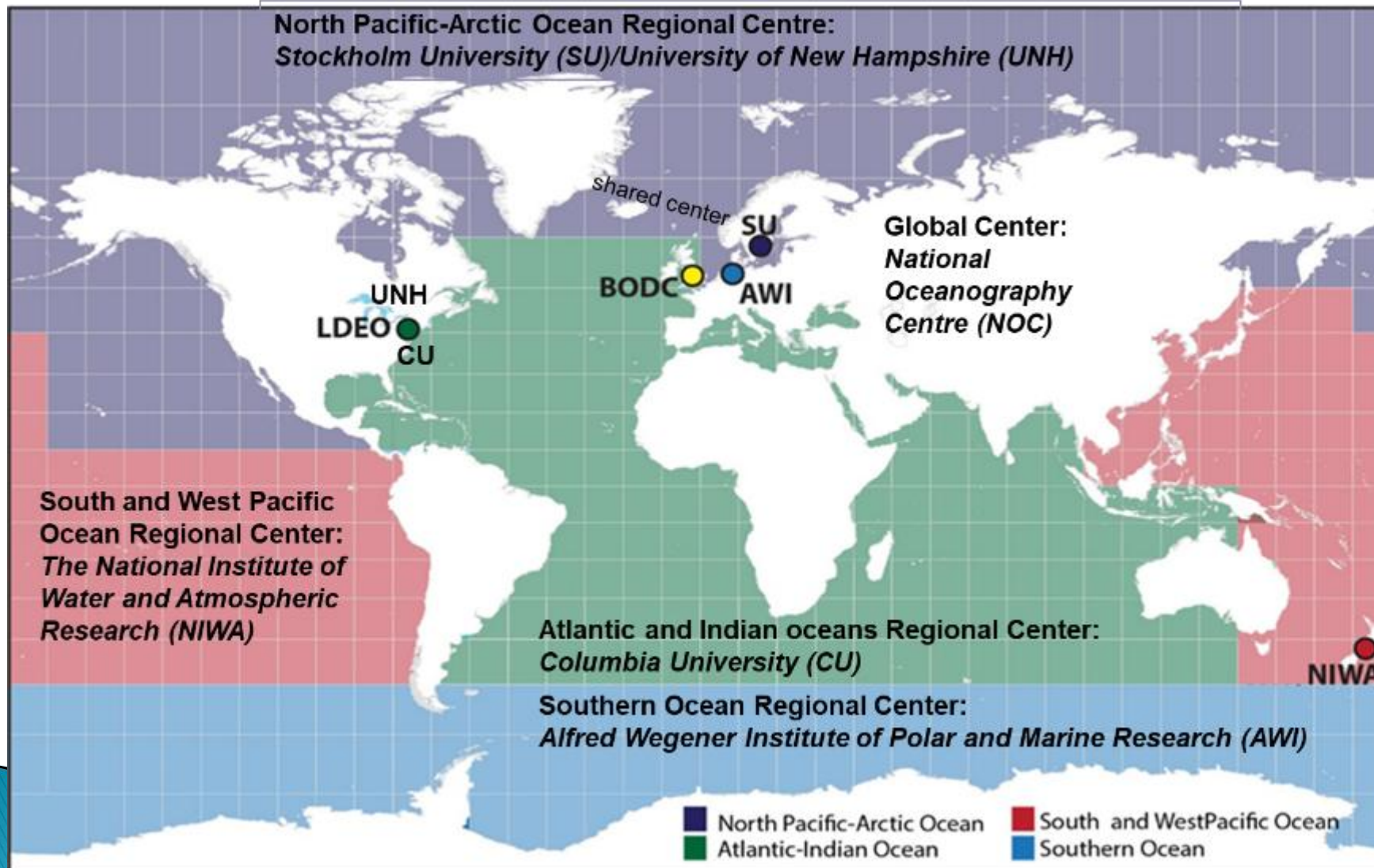
Batimetría de Colaboración Colectiva(CSB)

- ←B-12 - Directrices de la OHI sobre batimetría de colaboración colectiva, Edición 1.0.0
- ←Se necesita más trabajo para describir el flujo de datos (sensor, información de los Estados costeros, DCDB) antes de que estas directrices puedan entrar en vigor con pleno efecto.
Acción al IRCC





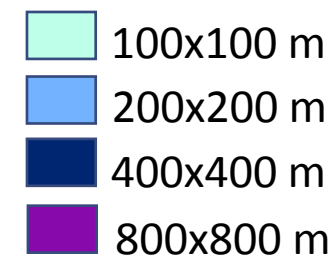

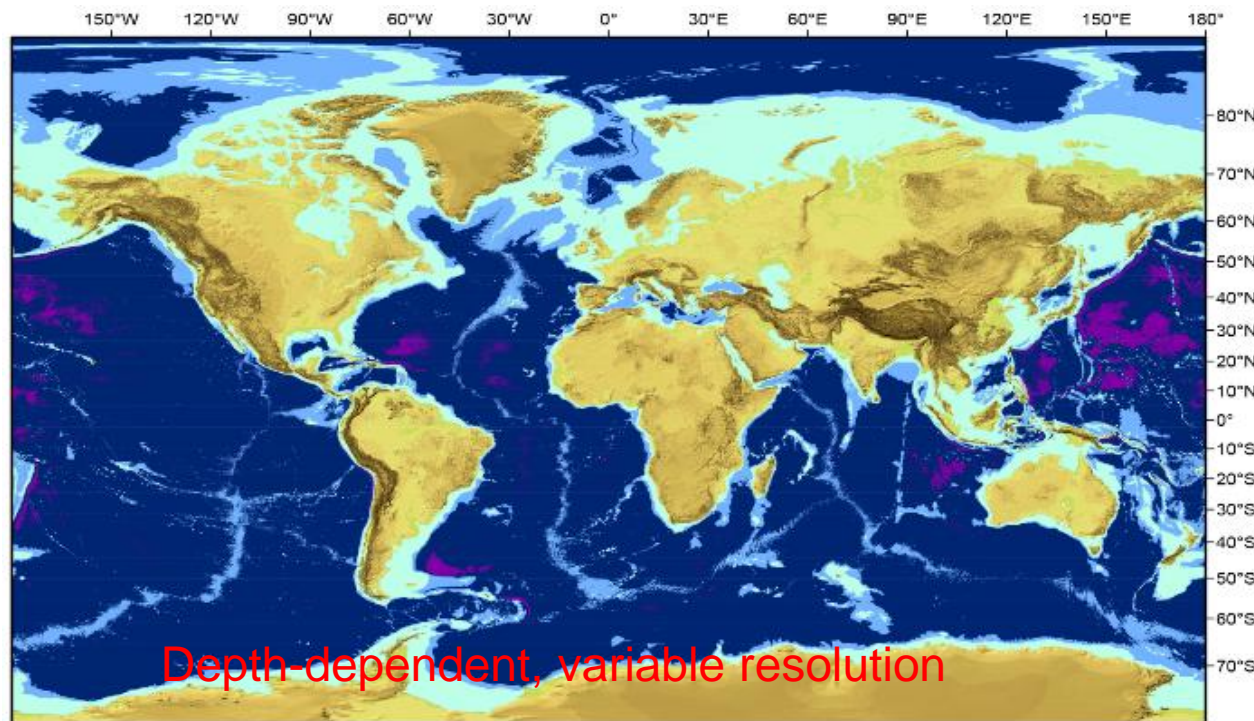
Seabed 2030



Las CHRs son un recurso importante y clave para lograr la visión de los fondos marinos(seabed 2030).



Objetivo de GEBCO: Grilla de Resolución Variable

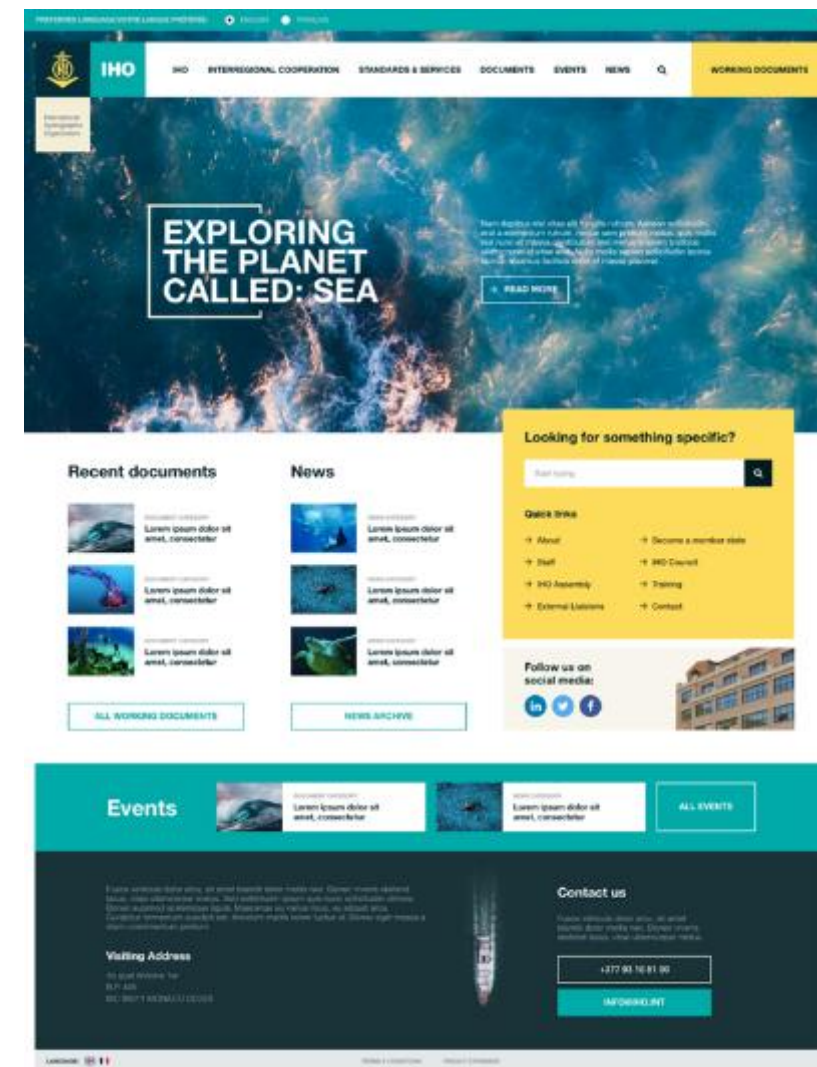


Depth Range	Resolution	% of ocean
0–1500 m	100 × 100 m	13.7
1500–3000 m	200 × 200 m	11
3000–5750 m	400 × 400 m	72.6
5750–11,000 m	800 × 800 m	2.7



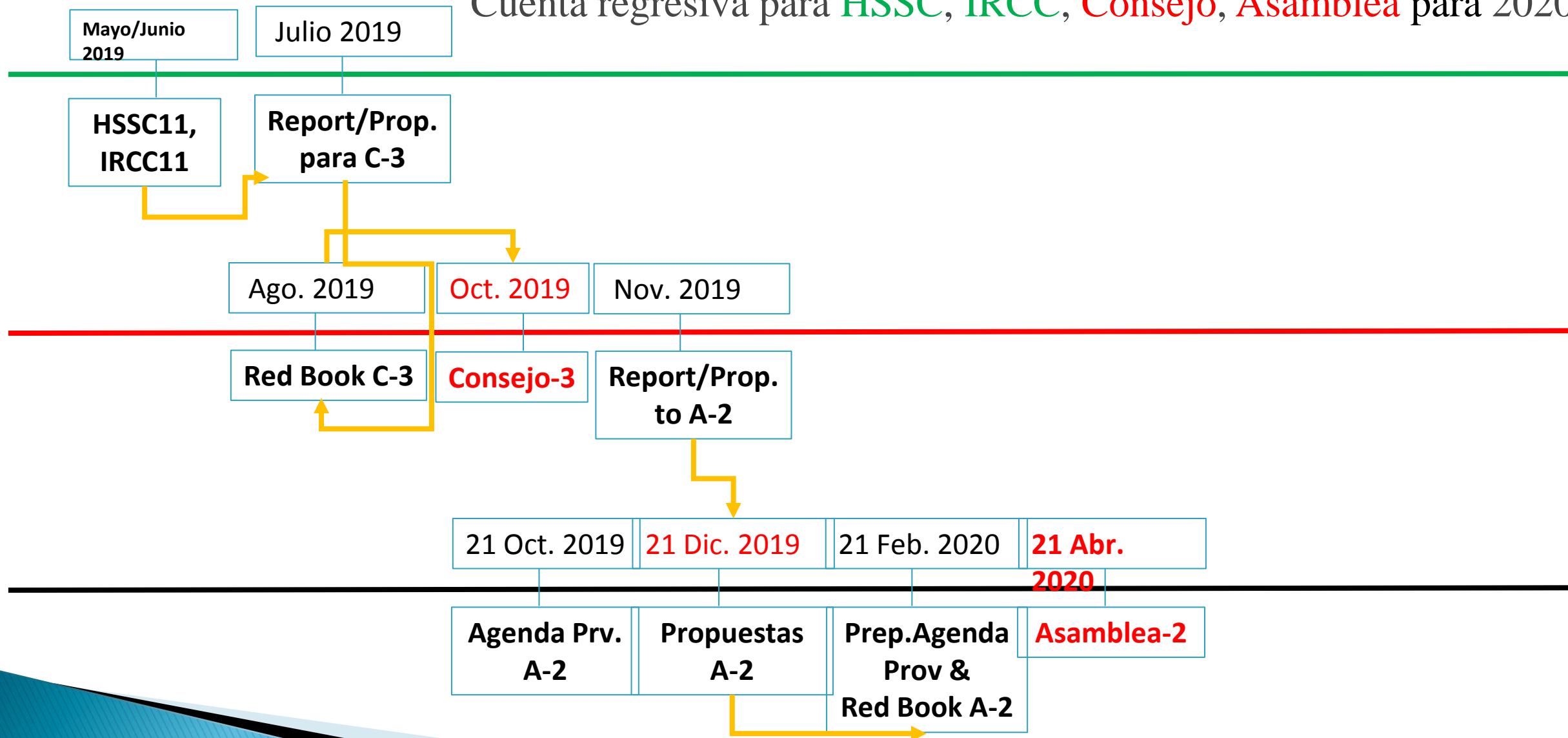
Comunicaciones de la OHI

- Nuevo logo
- Modernización de sitio web
- Centenario de la OHI-100
- Redes sociales (LinkedIn, YouTube, etc.)
- Día Mundial de la Hidrografía 2019:
- “Información hidrográfica para impulsar el conocimiento marino”.
- “Hydrographic information to drive marine knowledge”





Cuenta regresiva para HSSC, IRCC, Consejo, Asamblea para 2020





International Hydrographic Organization
Organisation Hydrographique Internationale

COMISIÓN HIDROGRÁFICA DEL ATLÁNTICO SUDOCCIDENTAL
(CHAtSO)

13ª Reunión, Buenos Aires, Argentina (Abril de 2019)



GRACIAS
POR SU
ATENCIÓN

