

13ª Reunión Comisión Hidrográfica Regional del Atlántico Sudoccidental Informe sobre el Inland ENC Harmonization Group

Directoria de Hidrografía y Navegación (DHN)



International Hydrographic Organization
Organisation Hydrographique Internationale



Propósito

- IEHG – establecido en 2003 con el propósito del desarrollo internacional de la normalización de los datos de las Inland ENC's;
- Encuentros anuales (último – Brasil, en 2017); y
- Grupo compuesto por países de Europa, América (Norte y Sur), Rusia, China y República de Corea.



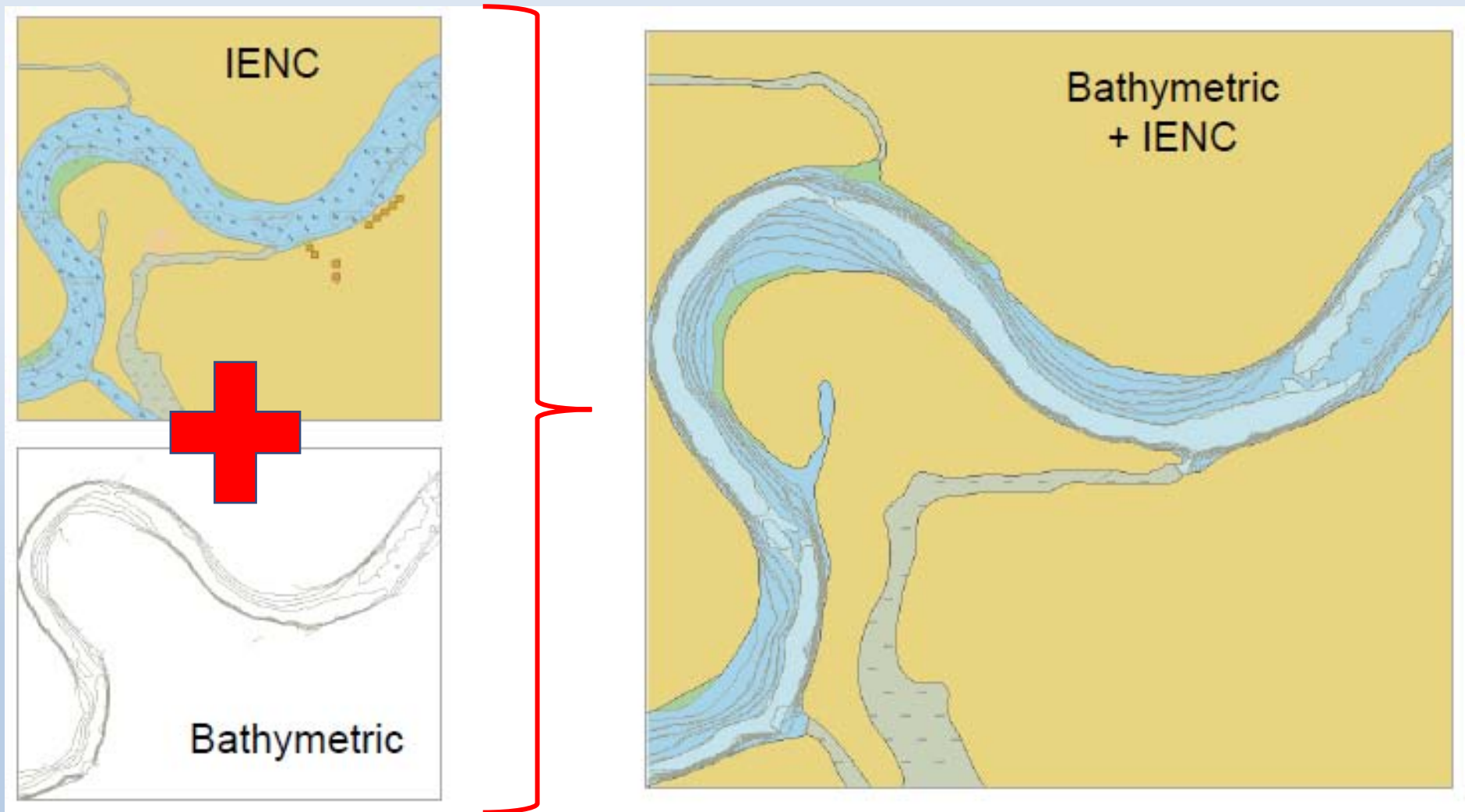
Actividades Principales

- Armonización de las especificaciones de Inland ENC (S-401) con las especificaciones de ENC (S-101); y
- Armonización de las especificaciones del producto Inland ENC de batimetría (b-IENC) con la especificación S-100. El producto b-IENC fue registrado con el número S-402.

Las publicaciones sobre las Inland ENCs y sus funcionalidades están disponibles en el sitio (<http://ienc.openecdis.org>).

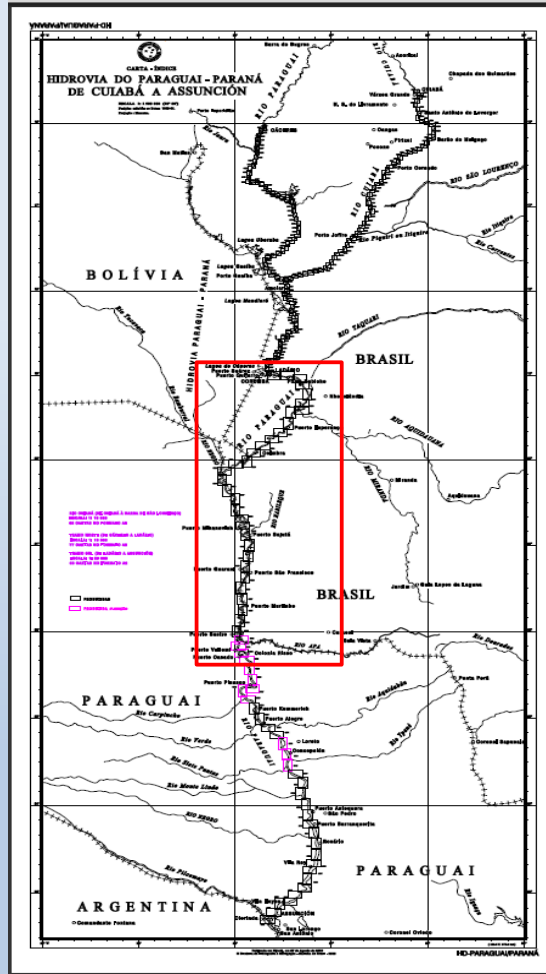


Ejemplo de b-IENC (Río Paraguay)

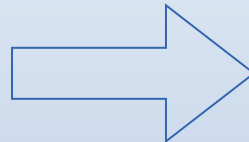
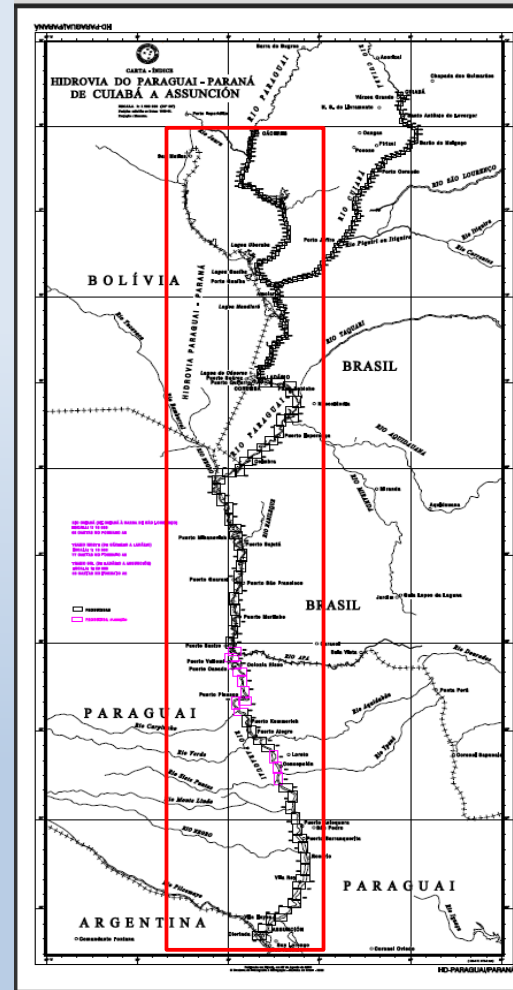


Situación de las Inland ENC de Brasil

2017



2018



Cobertura de 100%
con Inland ENCs
en el Río Paraguay

Inland ENCs: <https://www.marinha.mil.br/chm/chm/dados-do-segnav/cartas-ienc>



International Hydrographic Organization
Organisation Hydrographique Internationale



Contactos

Representante de Brasil en el “Inland ENC Harmonization Group”
Teniente de Navío (ING) VANESSA – vanessa.hilleshein@marinha.mil.br

Representante de Brasil en el Comité de Planeamiento de la CHAtSO
Capitán de Corbeta (ING) RAFAEL VIEIRA

Asesoría del DHN para Asuntos de OHI
Capitán de Navío (Ret) ROSCHER
Capitán de Navío (Ret) OBINO

Teléfono - + 55 (21) 2189 3014
E-mail - dhn.intrel@marinha.mil.br



13ª Reunión Comisión Hidrográfica Regional del Atlántico Sudoccidental Informe sobre el Inland ENC Harmonization Group

Directoria de Hidrografía y Navegación (DHN)



International Hydrographic Organization
Organisation Hydrographique Internationale

