

PART B

PARTIE B

REGION L

**SOUTH-EAST INDIAN OCEAN AND
SOUTH-WEST PACIFIC**

***SUD-EST DE L'OCEAN INDIEN ET
PACIFIQUE SUD-OUEST***

Coordinator : Australia

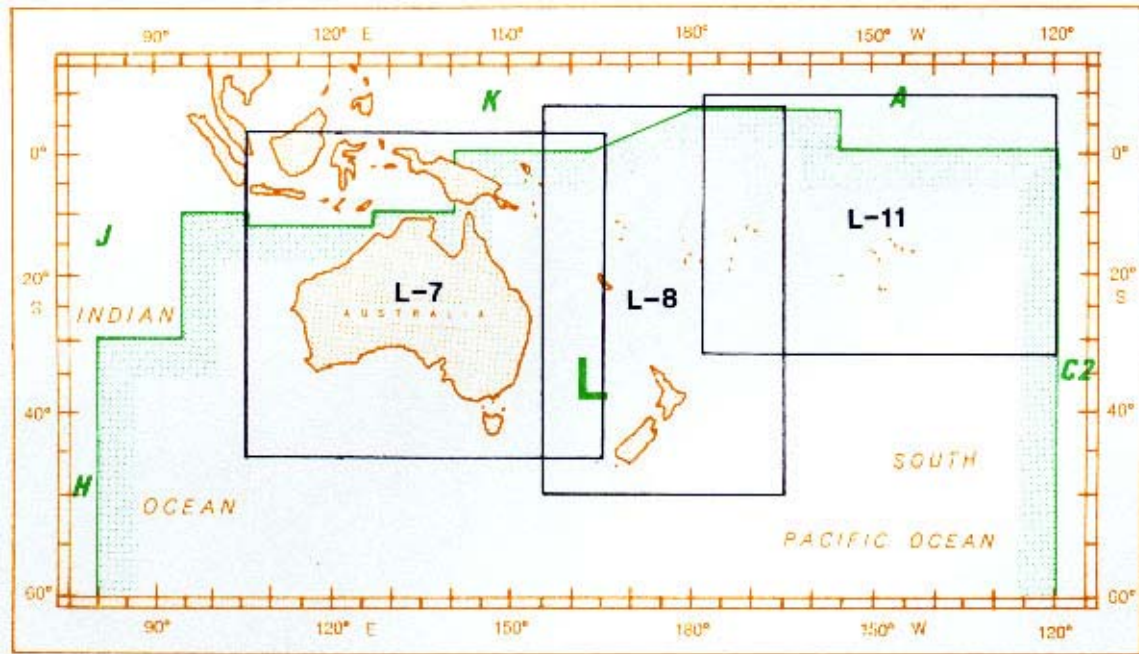
Coordonnateur : Australie

Page intentionally left blank

Page laissée en blanc intentionnellement

LIMITS OF INDEXES

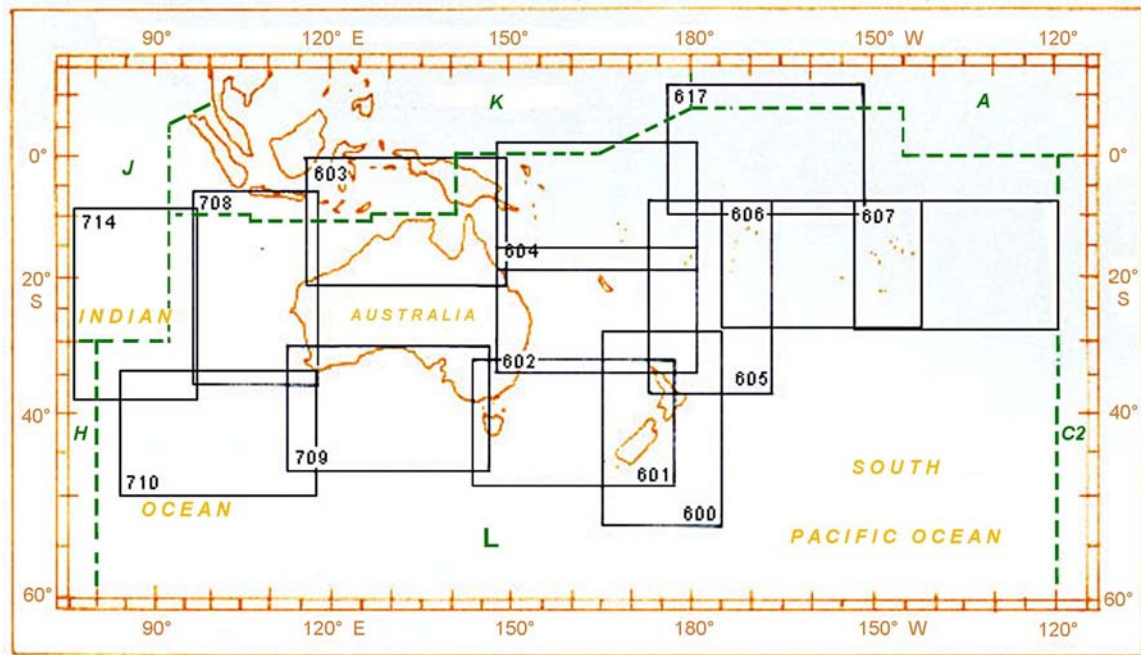
LIMITES DES INDEXES



Limits of Zone L / *Limites de la zone L*

SMALL SCALE INT CHARTS

CARTES INT A PETITES ECHELLES



SMALL SCALE INT CHARTS**CARTES INT A PETITES ECHELLES**

INT No.	Producer <i>Producteur</i>	National No.	Date		Scale/ <i>Echelle</i>		Format	Printer <i>Reproducteur</i>
			Publication	N. Edition	1:	Latitude		
600	NZ	NZ 14600	1974	2007	3 500 000	22°30'S	DE	DE, GB, JP, US, FR
601	NZ	NZ 14601	1973	2007	3 500 000	22°30'S	DE	AU, DE, GB, JP, US, FR
602	AU	Aus 4602	1973	2004	3 500 000	22°30'S	DE	NZ, DE, GB, JP, US, FR, FJ
603	AU	Aus 4603	1974	2004	3 500 000	22°30'S	DE	DE, JP, US, GB, FR
604	AU	Aus 4604	1973	2004	3 500 000	22°30'S	DE	DE, JP, US, GB, FR, FJ, NZ
605	NZ	NZ 14605	1976	2007	3 500 000	22°30'S	DE	JP, US, DE, GB, FR, FJ
606	NZ	NZ 14606	1977	2007	3 500 000	22°30'S	DE	JP, DE, GB, FR, US
607	FR	6607	1973	2004	3 500 000	22°30'S	GA	DE, JP, GB, US, NZ
617	US	505	1976	1981	3 500 000	22°30'S		JP, DE, FR, GB
708	AU	Aus 4708	1975	2004	3 500 000	22°30'S	DE	DE, US, GB, JP, FR, IN
709	AU	Aus 4709	1975	2004	3 500 000	22°30'S	DE	DE, GB, US, JP, FR
710	AU	Aus 4710	2000	2004	3 500 000	22°30'S		
714	AU	Aus 4714	2000	2004	3 500 000	22°30'S		GB

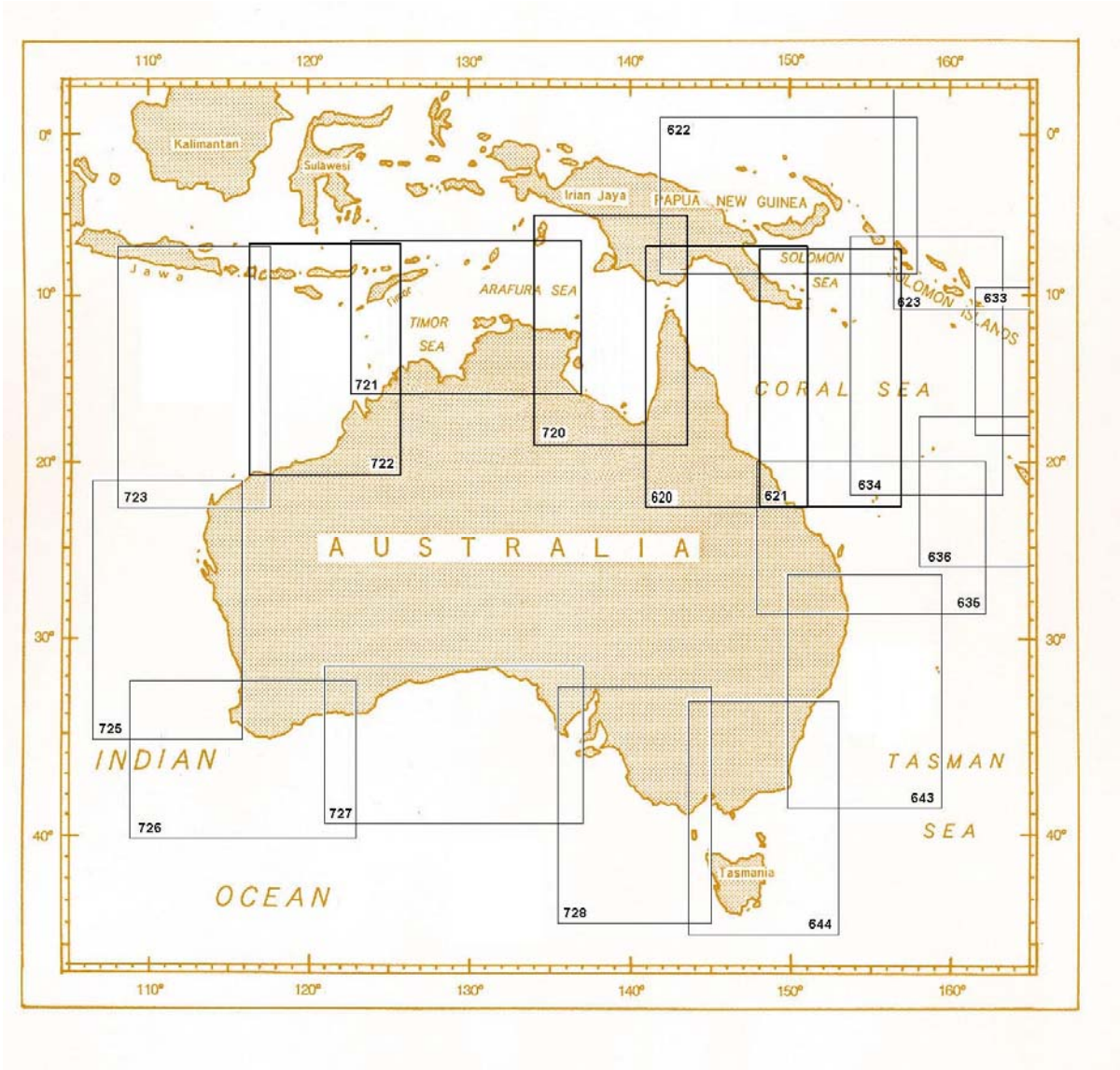
AUSTRALIA

AUSTRALIE

INT No.	Producer <i>Producteur</i>	National No.	Date		Scale/ <i>Echelle</i>		Format	Printer <i>Reproducteur</i>
			Publication	N. Edition	1:	Latitude		
620	AU	Aus 4620	1996	2006	1 500 000	23°		GB
621	AU	Aus 4621	1994	2006	1 500 000	23°	DE	GB
622	AU	Aus 4622	1993		1 500 000	23°	DE	GB
623	See/ <i>Voir</i> L-9							
633	See/ <i>Voir</i> L-9							
634	GB	4634	2000		1 500 000	23°	DE	
635	AU	Aus 4635	2009/10 proj.		1 500 000	23°	DE	
636	See/ <i>Voir</i> L-9							
643	AU	Aus 4643	2009/10 proj.		1 500 000	23°	DE	
644	AU	Aus 4644	2009/10 proj.		1 500 000	23°	DE	
720	AU	Aus 4720	2003	2006	1 500 000	23°	DE	
721	AU	Aus 4721	2004		1 500 000	23°	DE	GB
722	AU	Aus 4722	2004		1 500 000	23°	DE	GB
723	AU	Aus 4723	2009/10 proj.		1 500 000	23°	DE	
725	AU	Aus 4725	2009/10 proj.		1 500 000	23°	DE	
726	AU	Aus 4726	1988	1992	1 500 000	23°	DE	GB
727	AU	Aus 4727	1994	1995	1 500 000	23°	DE	GB
728	AU	Aus 4728	2009/10 proj.		1 500 000	23°	DE	

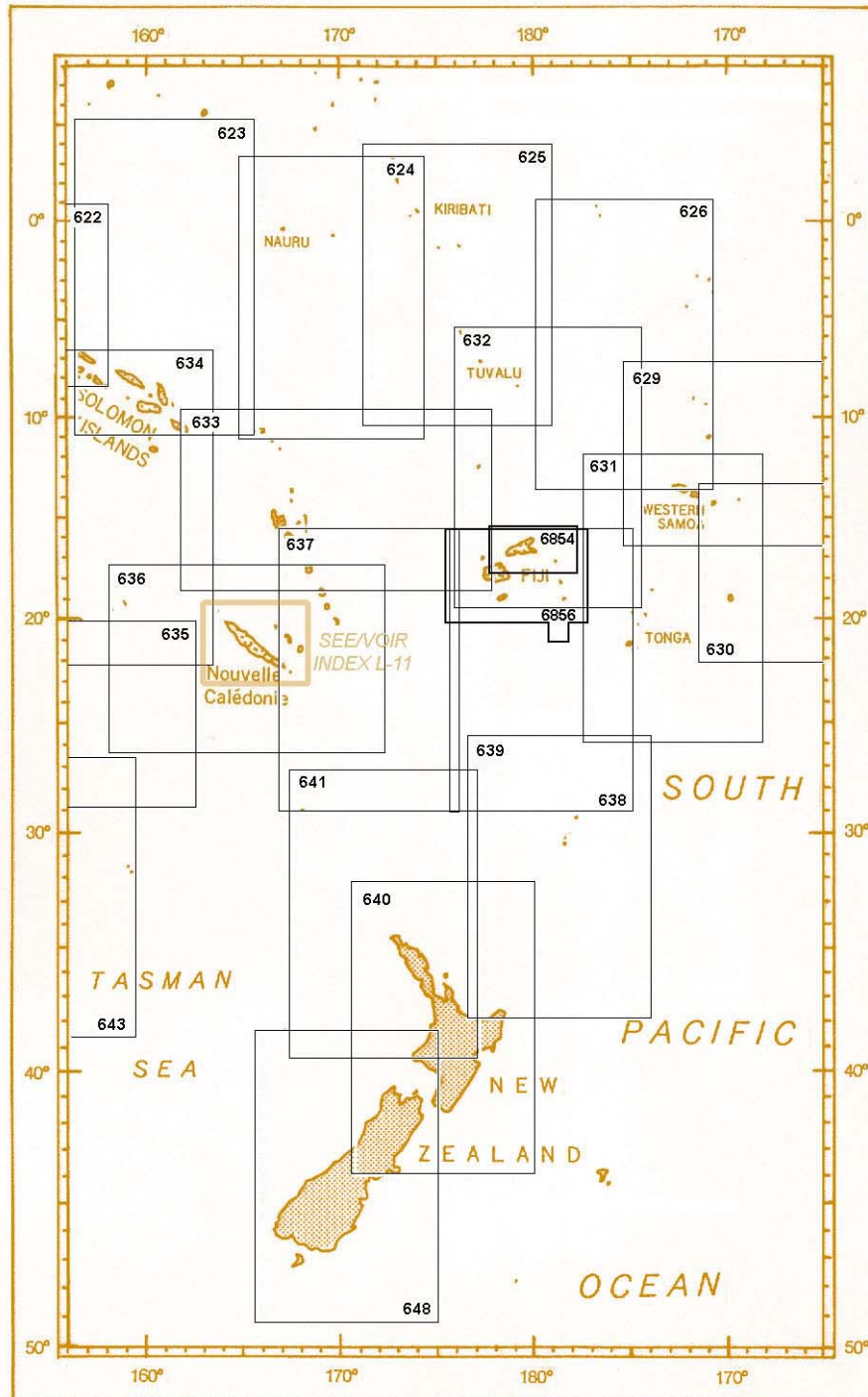
AUSTRALIA

AUSTRALIE



**SOUTH WESTERN PACIFIC ISLANDS;
NEW ZEALAND**

**ILES DU PACIFIQUE SUD-OUEST;
NOUVELLE-ZELANDE**



**SOUTH WESTERN PACIFIC ISLANDS;
NEW ZEALAND****ILES DU PACIFIQUE SUD-OUEST;
NOUVELLE-ZELANDE**

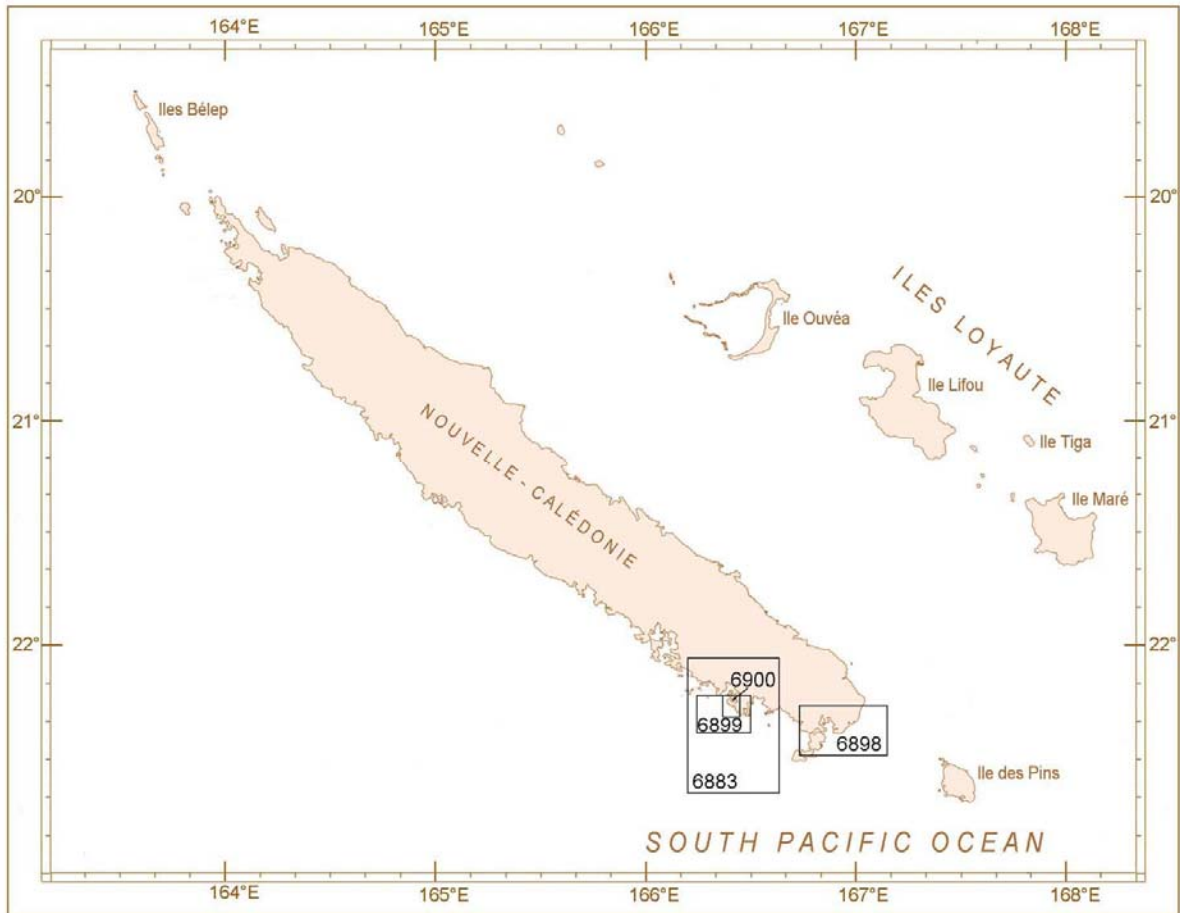
INT No.	Producer <i>Producteur</i>	National No.	Date		Scale/ <i>Echelle</i>		Format	Printer <i>Reproducteur</i>
			Publication	N. Edition	1:	Latitude		
622	See/ <i>Voir</i> L-6							
623	GB	4623	1990	2003	1 500 000	23°S	DE	
624	GB	4624	1993	2003	1 500 000	23°S	DE	
625	GB	4625	1993	2003	1 500 000	23°S	DE	
626	GB		Proj. 2009		1 500 000	23°S		
629	See/ <i>Voir</i> L-13							
630	See/ <i>Voir</i> L-13							
631	NZ	14631	1993	1997	1 500 000	23°S	DE	GB
632	GB	4632	1992	2000	1 500 000	23°S	DE	
633	GB	4633	1997	2003	1 500 000	23°S	DE	
634	See/ <i>Voir</i> L-6							
635	See/ <i>Voir</i> L-6							
636	FR	7321	1995	2003 Proj. 2007	1 500 000	23°S	A0	GB
637	GB	4637	1987	2003	1 500 000	23°S	DE	
638	NZ	14638	1990	1996	1 500 000	23°S	DE	GB
639	NZ	22	1992	2005	1 500 000		DE	GB
640	NZ	23	1993	2005	1 500 000		DE	GB
641	NZ	21	1996	2005	1 500 000	23°S	DE	GB
643	See/ <i>Voir</i> L-6							
648	NZ	25	1993	2005	1 500 000	23°S	DE	GB
6854	GB	440	2005		400 000			
6856	GB	2691	2005		800 000			
	Plan: A – Continuation of Fiji Islands 1:800 000							

SOUTH PACIFIC – NEW CALEDONIA***PACIFIQUE SUD – NOUVELLE CALEDONIE***

INT No.	Producer <i>Producteur</i>	National No.	Date		Scale/ <i>Echelle</i>		Format	Printer <i>Reproducteur</i>
			Publication	N. Edition	1:	Latitude		
6883	FR	6687	2006		60 000	21°25'S		
6898	FR	7645	2002		31 000	22°23S	A0	
6899	FR	7644	2004		25 000			
6900	FR	7643	2002	2003	10 000		A0	

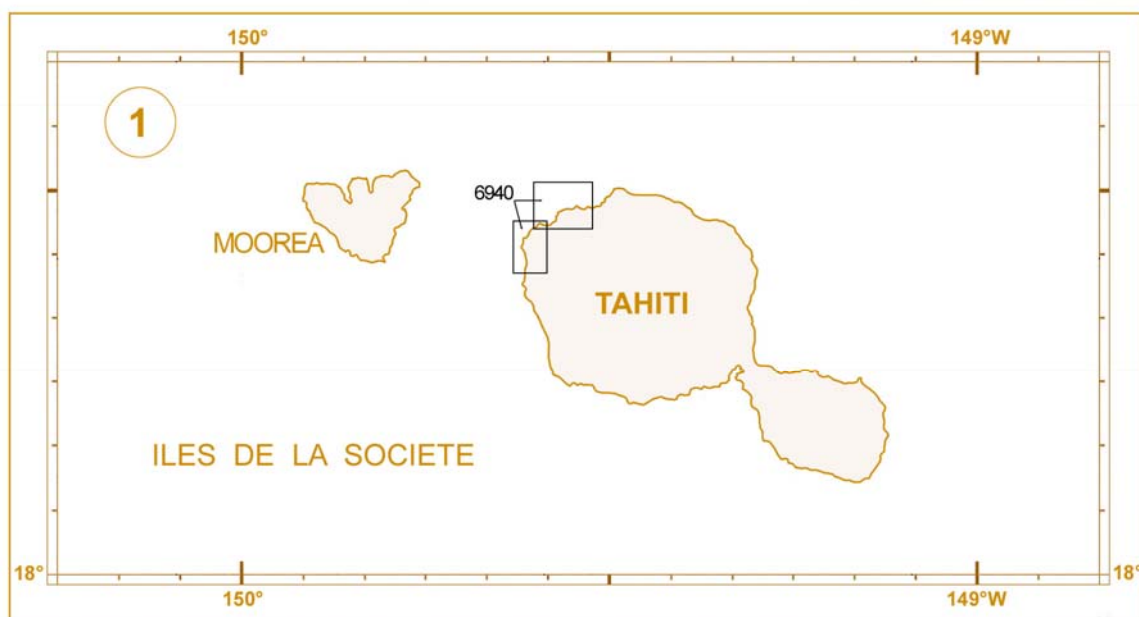
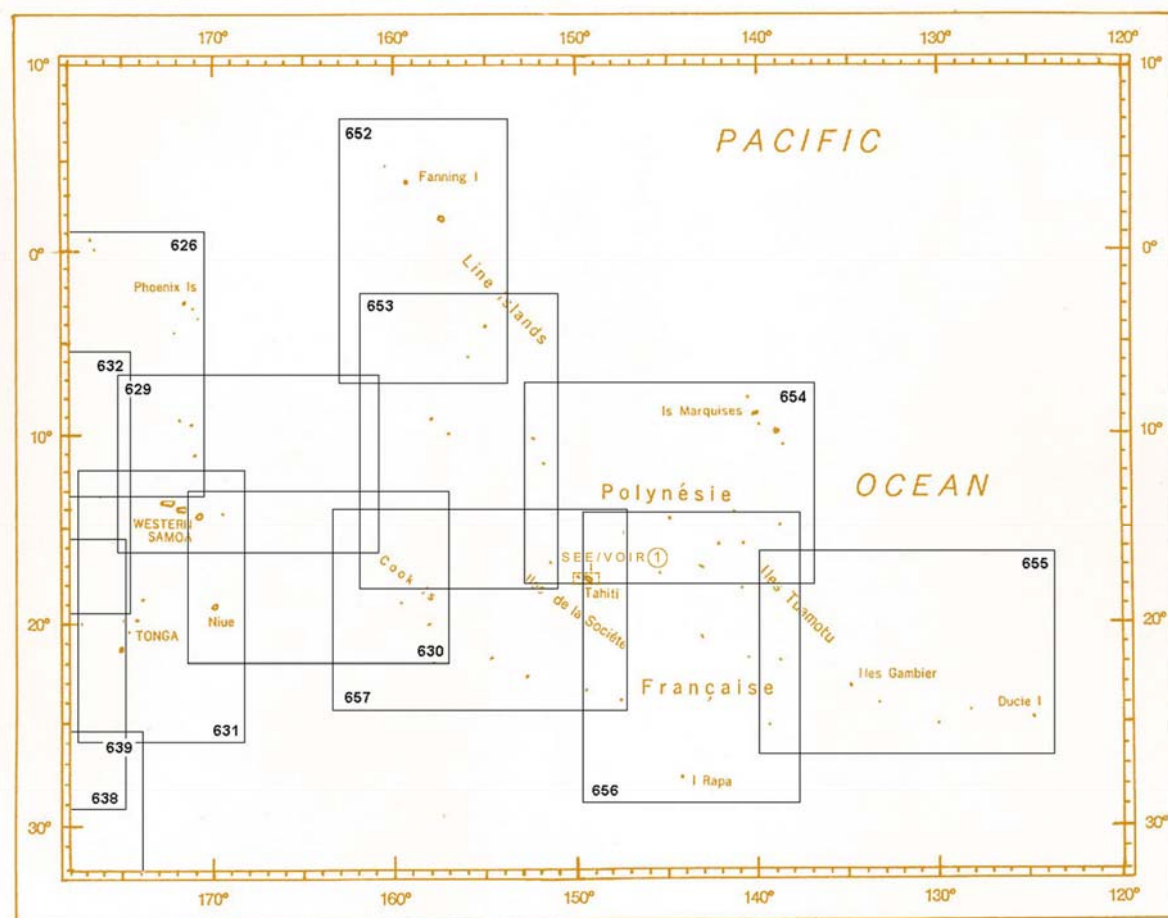
SOUTH PACIFIC – NEW CALEDONIA

PACIFIQUE SUD – NOUVELLE CALEDONIE



SOUTH PACIFIC - CENTRAL PART

PACIFIQUE SUD - PARTIE CENTRALE



SOUTH PACIFIC - CENTRAL PART**PACIFIQUE SUD - PARTIE CENTRALE**

INT No.	Producer <i>Producteur</i>	National No.	Date		Scale/ <i>Echelle</i>		Format	Printer <i>Reproducteur</i>
			Publication	N. Edition	1:	Latitude		
626	See/ <i>Voir</i> L-9							
629	NZ	14629	1993	2003	1 500 000	23°S	DE	GB
630	NZ	14630	1993	2003	1 500 000	23°S	DE	GB
631	See/ <i>Voir</i> L-9							
632	See/ <i>Voir</i> L-9							
638	See/ <i>Voir</i> L-9							
639	See/ <i>Voir</i> L-9							
652	GB	Proj. 2009			1 500 000	23°S		
653	FR	7368	1995	2003	1 500 000	23°S	A0	GB
654	FR	7371	1996		1 500 000	23°S	A0	GB
655	FR	7370	1995	2003	1 500 000	23°S	A0	GB
656	FR	7347	1995	2003 Proj. 2008- 2010	1 500 000	23°S	A0	GB
657	FR	7369	1995	2004 Proj. 2008- 2010	1 500 000	23°S	A0	GB
6940	FR	7460	2003	Proj. 2008- 2010	1:10 000		A0	

Page intentionally left blank

Page laissée en blanc intentionnellement